

**ỦY BAN NHÂN DÂN
TỈNH LAI CHÂU**

**CỘNG HOÀ XÃ HỘI CHỦ NGHĨA VIỆT NAM
Độc lập - Tự do - Hạnh phúc**

Số: ~~888~~/UBND-TN
V/v đề xuất các vùng điều tra, tìm
kiếm nguồn nước dưới đất trên địa
bàn tỉnh Lai Châu.

Lai Châu, ngày 18 tháng 7 năm 2013

Kính gửi:

- Bộ Tài nguyên và Môi trường;
- Cục Quản lý tài nguyên nước;
- Trung tâm Quy hoạch và Điều tra tài nguyên nước.

Thực hiện văn bản số 301/QHTNN-NĐĐ ngày 10 tháng 6 năm 2013 của Trung tâm Quy hoạch và Điều tra tài nguyên nước - Bộ Tài nguyên và Môi trường về việc đề xuất các vùng điều tra, tìm kiếm nguồn nước dưới đất trên địa bàn tỉnh. Ủy ban nhân dân tỉnh Lai Châu có ý kiến như sau:

Lai Châu là tỉnh miền núi, biên giới phía Tây Bắc của Tổ quốc có diện tích tự nhiên 9.068,8km², có đường biên giới giáp với tỉnh Vân Nam (Trung Quốc) dài 265,095km, có vị trí chiến lược về bảo đảm quốc phòng, an ninh và bảo vệ vững chắc chủ quyền biên giới quốc gia. Toàn tỉnh có 07 huyện và 01 thị xã; 108 xã, phường, thị trấn; dân số trên 40 vạn người, với 20 dân tộc anh em sinh sống, trong đó có dân tộc thiểu số chiếm 87%. Tỷ lệ đói nghèo cao (6/8 huyện thuộc chương trình 30a); chi ngân sách nhà nước chủ yếu phụ thuộc vào ngân sách Trung ương.

Hệ thống cung cấp nước sạch của tỉnh mới chỉ có ở đô thị (6/8 thị xã, thị trấn) được cấp nước sạch, còn 2 thị trấn và nhân dân trong các xã, bản, vùng nông thôn, vùng cao, vùng sâu chỉ có công trình cấp nước sinh hoạt hợp vệ sinh. Nước sinh hoạt chủ yếu được lấy từ suối và các mó nước trong khu vực. Về mùa khô, tình trạng thiếu nước phục vụ sản xuất và sinh hoạt diễn ra khá phổ biến.

Công tác quản lý Nhà nước về lĩnh vực tài nguyên nước trên địa bàn tỉnh còn gặp nhiều khó khăn do tài nguyên nước chưa được điều tra, đánh giá, quy hoạch khai thác, sử dụng.

Để tăng cường công tác quản lý khai thác, sử dụng tài nguyên nước tiết kiệm, hiệu quả bền vững, đặc biệt là đáp ứng nhu cầu sản xuất, sinh hoạt của nhân dân vùng cao, vùng sâu, vùng xa, vùng còn khó khăn về nước sinh hoạt. Ủy ban nhân dân tỉnh Lai Châu kính đề nghị Bộ Tài nguyên và Môi trường, Cục Quản lý tài nguyên nước, Trung tâm Quy hoạch và Điều tra tài nguyên nước xem xét đầu tư các dự án cho tỉnh Lai Châu như sau:

1. Điều tra, đánh giá, quy hoạch khai thác, sử dụng tài nguyên nước mặt, nước dưới đất trên phạm vi toàn tỉnh.

2. Điều tra, quy hoạch hệ thống các lưu vực sông biên giới và liên tỉnh như: sông Đà, sông Nậm Na, sông Nậm Mu...

3. Cung cấp thông tin, tài liệu các dự án đã được Bộ Tài nguyên và Môi trường đầu tư điều tra, khảo sát, đánh giá về tài nguyên nước trong toàn khu vực nói chung và tỉnh Lai Châu nói riêng.

4. Thực hiện điều tra, tìm kiếm nguồn nước dưới đất các vùng khan hiếm, thiếu nước sinh hoạt ở các huyện, thị xã:

- Huyện Phong Thổ: 14 điểm dân cư;
- Huyện Sìn Hồ: 2 điểm dân cư;
- Huyện Mường Tè: 3 điểm dân cư;
- Huyện Tân Uyên: 5 điểm dân cư;
- Huyện Nậm Nhùn: 1 điểm dân cư;
- Huyện Than Uyên: 6 điểm dân cư;
- Huyện Tam Đường: 9 điểm dân cư.

(Có danh sách chi tiết kèm theo)

Ủy ban nhân dân tỉnh Lai Châu rất mong nhận được quan tâm, sự giúp đỡ của Bộ Tài nguyên và Môi trường, Cục Quản lý Tài nguyên nước, Trung tâm Quy hoạch và Điều tra tài nguyên nước./.

Nơi nhận:

- Như trên;
- Chủ tịch, PCT UBND tỉnh (độc Quảng);
- Các Sở: TN&MT, NN&PTNT;
- UBND các huyện, thị xã;
- Lưu: VT, TN.


**TM. ỦY BAN NHÂN DÂN
KT. CHỦ TỊCH
PHÓ CHỦ TỊCH**




Lê Trọng Quảng

DANH SÁCH


Vùng cao, vùng khan hiếm về nước sinh hoạt cần điều tra, tìm kiếm nguồn nước dưới đất trên địa bàn tỉnh Lai Châu
(Ban hành kèm theo công văn số 888/UBND-TN ngày 18/7/2013 của UBND tỉnh Lai Châu)



STT	Vị trí khu vực cần điều tra tìm kiếm	Mức độ tập trung dân cư thiếu nước		Hiện trạng giao thông, lưới điện	Thời gian đề nghị điều tra	Ghi chú
		Số hộ	Số khẩu			
I	Huyện Phong Thổ					
1	Xã Mù Sang: - Bản Mù Sang; - Bản Khoa San; - Bản Háng Sung; - Bản Tả Tê; - Bản Tung Trung Vang; - Bản Can Chu Dao; - Bản Lán Than; - Bản Sín Chải.	459	2.571	Có đường giao thông đến trung tâm xã; 02 tuyến đường liên xã, 17 tuyến đường liên thôn bản đều là đường đất. Xã có lưới điện quốc gia đến trung tâm và 4 bản gần trung tâm xã (Mù Sang, Lán Than, Sín Chải và Khoa San).	Quý III/2013	Rất khan hiếm
2	Xã Vùng Ma Chải: - Bản Tả Ô; - Bản Khoa San; - Bản Tỷ Phùng.	591	3.353	Có đường giao thông đến trung tâm xã; 02 tuyến đường liên xã, 7 tuyến đường liên thôn bản đều là đường đất. Xã có lưới điện quốc gia đến trung tâm.	Quý III/2013	Rất khan hiếm
3	Xã Dào San	1.322	7.277	Có đường giao thông đến trung tâm xã. Có lưới điện quốc gia đến trung tâm xã và một số bản gần trung tâm xã.	Quý III/2013	Rất khan hiếm



4	Xã Mò Si Sam	436	2.393	nt	Quý III/2013	Rất khan hiếm
5	Xã Tung Quê	370	1.924	nt	Quý III/2013	Rất khan hiếm
II						
1	Xã Hồng Thu	675	4,126	Có đường giao thông và lưới điện đến trung tâm xã.	Quý III/2013	Rất khan hiếm
2	Xã Làng Mò	654	3,721	nt	Quý III/2013	Rất khan hiếm
III						
1	Xã Tà Tông - Bán Tà Tông; - Bán Cô Lô Hô; - Bán Giàng Ly Cha	281 151 55 75	2055 1.836 401 618	Có đường ô tô, nhưng đi lại khó khăn vào mùa mưa; chưa có điện lưới quốc gia.	Quý III/2013	Rất khan hiếm
IV						
1	Xã Phúc Khoa			Giao thông thuận lợi, đã có điện lưới quốc gia đến trung tâm xã, bản.	Quý III/2013	Rất khan hiếm
2	Xã Tà Mít			nt	Quý III/2013	Rất khan hiếm
3	Xã Nậm Sỏ			nt	Quý III/2013	Rất khan hiếm
4	Xã Hố Mít			nt	Quý III/2013	Rất khan hiếm
5	Xã Mường Khoa			nt	Quý III/2013	Rất khan hiếm
V						
1	Xã Mường Mỏ - Bán Huổi Sỏ.	26	206	Có đường giao thông và lưới điện đến trung tâm xã, bản.	Quý III/2013	Rất khan hiếm
VI						
1	Xã Phúc Than	616	2.464	Giao thông thuận lợi, đã có	Quý IV/2013	Rất khan hiếm



					điện lưới quốc gia				
2	Xã Mường Thận	37	111		nt			Quý IV/2013	Rất khan hiếm
3	Xã Mường Cang	217	868		nt			Quý IV/2013	Rất khan hiếm
4	Xã Mường Mít	408	1.632		nt			Quý IV/2013	Rất khan hiếm
5	Xã Pha Mu	245	980		Giao thông đi lại khó khăn, chưa có điện lưới quốc gia			Quý IV/2013	Rất khan hiếm
6	Xã Ta Gia	604	2.416		Một số tuyến đường liên bản, trục bản còn xa trung tâm, một số bản chưa có điện			Quý IV/2013	Rất khan hiếm
VII Huyện Tam Đường									
1	Xã Giang Ma				Có đường giao thông và lưới điện đến trung tâm xã, bản.			Quý I/2014	Rất khan hiếm
2	Xã Sùng Phái	22	89		nt			Quý I/2014	Rất khan hiếm
3	Xã Bản Hòn	23	60		nt			Quý I/2014	Rất khan hiếm
4	Xã Nùng Nàng	33	170		nt			Quý I/2014	Rất khan hiếm
5	Xã Bình Lư: - Bản Nà Đon; - Bản Nà San; - Bản Long Luông; - Bản Km2 - Bản Hoa Ván.				nt			Quý I/2014	Rất khan hiếm